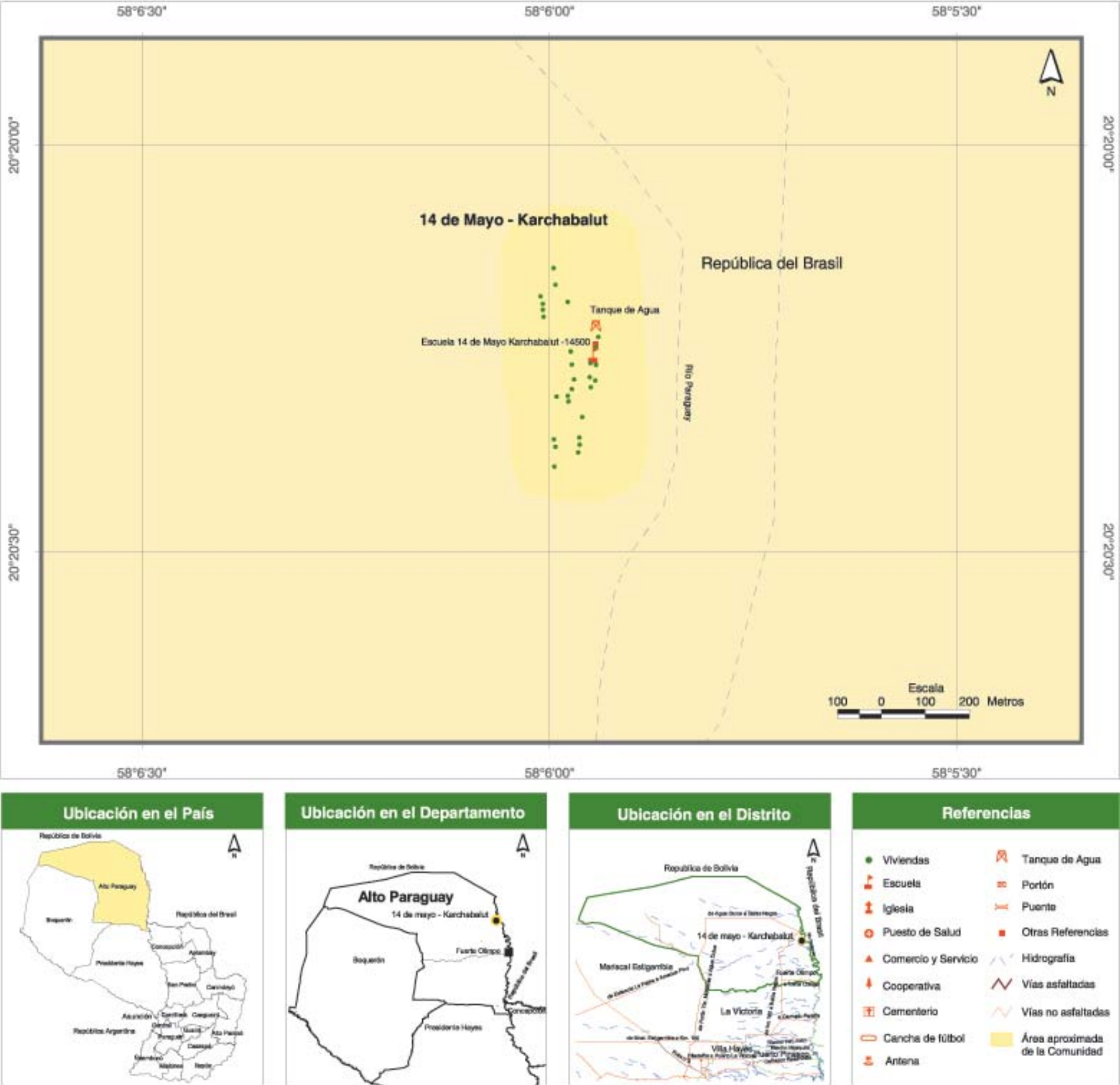
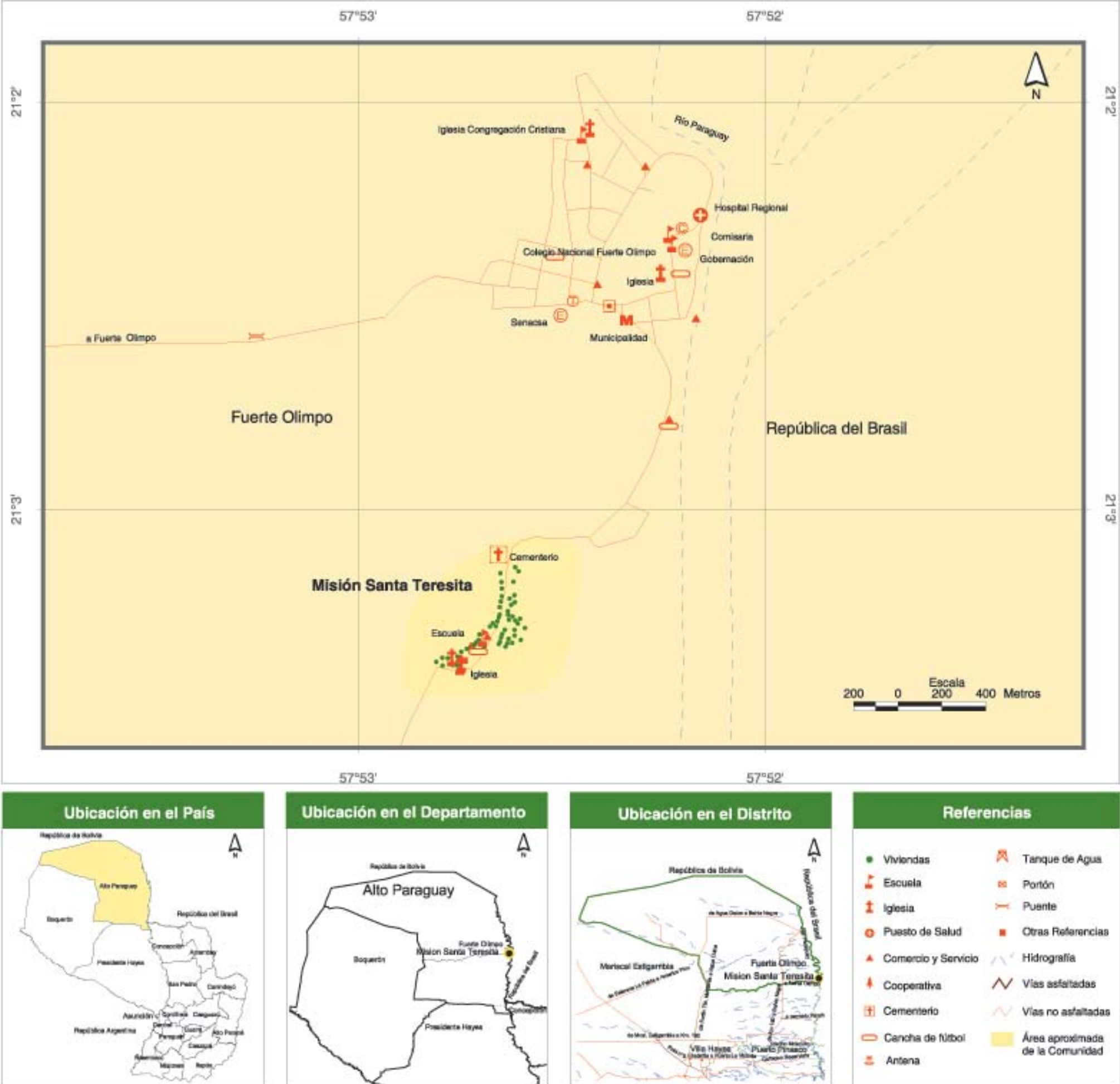


| Comunidad 14 de Mayo - Karchabalut           |       |            |   |       |       |          |
|--|-------|------------|---|-------|-------|----------|
| Localización Geográfica                      |       |            |   |       |       |          |
| Departamento:                                |       |            | Alto Paraguay   |       |       |          |
| Distrito:                                    |       |            | Fuerte Olimpo   |       |       |          |
| Área:  |       |            | Rural   |       |       |          |
| Distancias                                   |       |            |   |       |       |          |
| De la Capital Departamental (Fuerte Olimpo): |       |            | 133 Kilómetros  |       |       |          |
| De la Cabecera Distrital (Fuerte Olimpo):    |       |            | 133 Kilómetros  |       |       |          |
| Identificación Cultural - Jurídica           |       |            |   |       |       |          |
| Familia Lingüística:                         |       |            | Zamuco  |       |       |          |
| Etnia:                                       |       |            | Yvytoso (95,6%), Ayoreo (1,5%), Tomaráho (1,5%), No Indígena (1,4%)   |       |       |          |
| Lengua Hablada:                              |       |            | Yvytoso (100,0%)  |       |       |          |
| Personería Jurídica:                         |       |            | Sí tiene  |       |       |          |
| Situación de la Tierra:                      |       |            | Con tierra propia   |       |       |          |
| Condición Sociodemográfica                   |       |            |   |       |       |          |
| Población según grupos de edad               |       |            |   |       |       |          |
|  | Total | 0-4        | 5-14  | 15-29 | 30-64 | 65 y más |
| Ambos Sexos                                  | 68    | 13         | 17  | 17    | 20    | 1        |
| Varones                                      | 30    | 4          | 6   | 8     | 11    | 1        |
| Mujeres                                      | 38    | 9          | 11  | 9     | 9     | 0        |
| Total de Viviendas:                          |       |            | 17  |       |       |          |
| Tipo de Viviendas Particulares:              |       |            | Casa (94,1%), Rancho (5,9%)   |       |       |          |
| Promedio de Habitantes por Vivienda:         |       |            | 4,0   |       |       |          |
| Promedio de Años de Estudio:                 |       |            | 2,2   |       |       |          |
| Con Partida de Nacimiento:                   |       |            | 77,9%   |       |       |          |
| Con Cédula de Identidad:                     |       |            | 45,6%   |       |       |          |
| Actividades Económicas                       |       |            |   |       |       |          |
| Caza y Pesca:                                |       | Sí realiza | Carpincho, Armadillo, Cerdo silvetre, Peces, Cocodrilo, Otros   |       |       |          |
| Recolección:                                 |       | Sí realiza | Cogollo de palma, Algarrobo, Tuna, Jata'í, Miel silvestre, Otros  |       |       |          |
| Artesanía:                                   |       | Sí realiza | Karaguatá, Hoja de palma, Guembepí, Pluma, Madera, Otros  |       |       |          |
| Población Económicamente Activa:             |       |            | 22 personas   |       |       |          |
| Tasa de Actividad:                           |       |            | 50,0%   |       |       |          |
| Ocupación Principal:                         |       |            | Artesano (68,2%), Agricultura (4,5%), Pescador y cazador (4,5%), Peón agropecuario (4,5%), Trabajador forestal (4,5%) |       |       |          |
| Tipos de Cultivos por Vivienda:              |       |            | Mandioca (35,3%), Poroto (35,3%), Sandía (35,3%), Maíz (29,4%), Zapallo (29,4%)                                       |       |       |          |
| Servicios                                    |       |            |   |       |       |          |
| Local Escolar (Escuela/Colegio):             |       |            | Sí tiene  |       |       |          |
| Centro o Puesto de Salud:                    |       |            | Sí tiene  |       |       |          |
| Tipos de Luz en la Vivienda:                 |       |            | Lámpara (Keserosene, gas) (94,1%), Lampium, vela, candil (5,9%)   |       |       |          |
| Tipos de Agua en la Vivienda:                |       |            | Tajamar, naciente, río (100,0%)   |       |       |          |

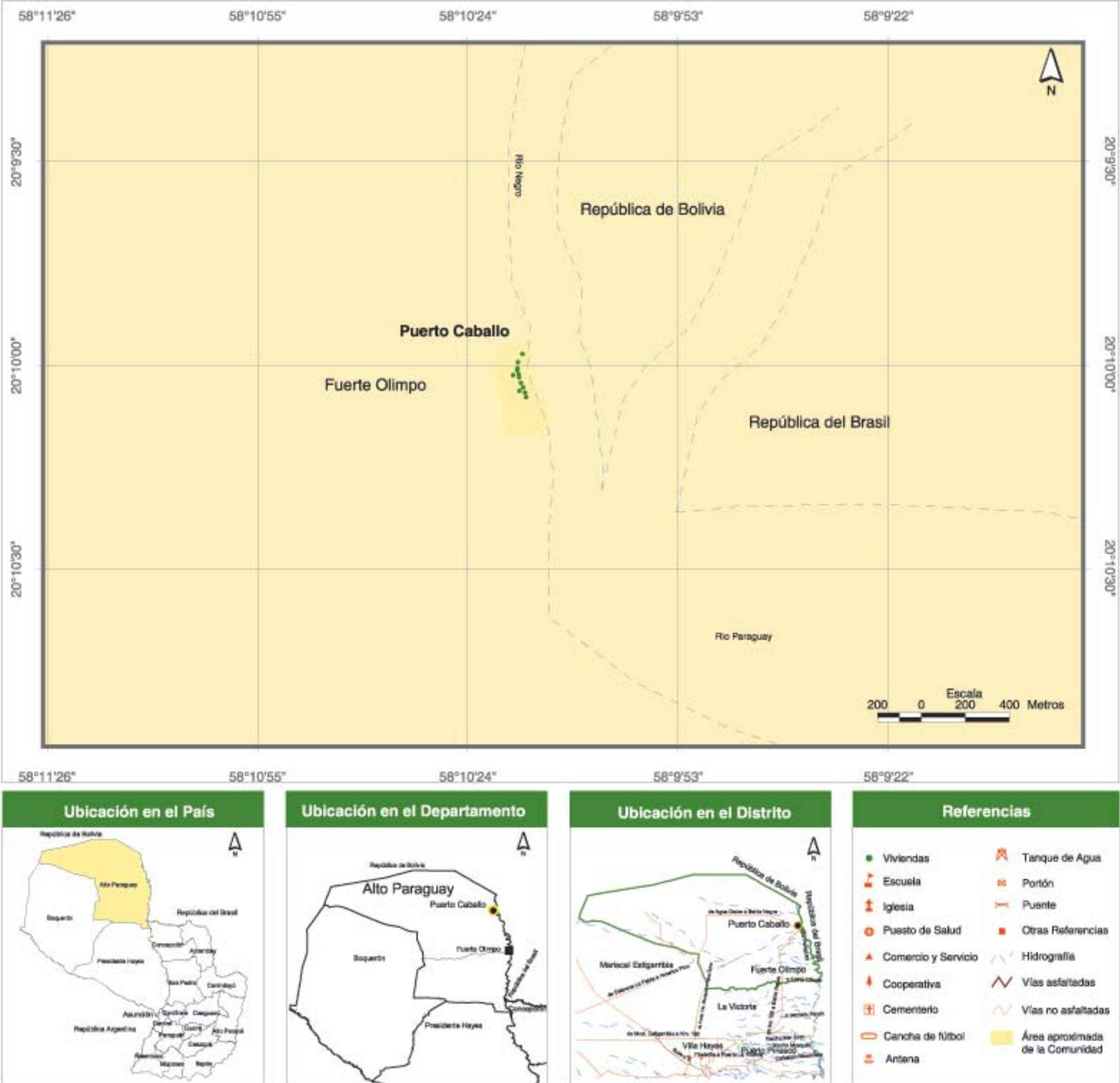


| Comunidad Misión Santa Teresita              |       |  |  |       |       |          |
|--|-------|--|--|-------|-------|----------|
| Localización Geográfica                      |       |  |  |       |       |          |
| Departamento:                                |       |  | Alto Paraguay  |       |       |          |
| Distrito:                                    |       |  | Fuerte Olimpo  |       |       |          |
| Área:  |       |  | Rural  |       |       |          |
| Distancias                                   |       |  |  |       |       |          |
| De la Capital Departamental (Fuerte Olimpo): |       |  | 2 Kilómetros   |       |       |          |
| De la Cabecera Distrital (Fuerte Olimpo):    |       |  | 2 Kilómetros   |       |       |          |
| Identificación Cultural - Jurídica           |       |  |  |       |       |          |
| Familia Lingüística:                         |       | Zamuco   |  |       |       |          |
| Etnia:                                       |       | Yvytoso (98,8%), Avá-Guaraní (0,3%), No Indígena (0,9%)  |  |       |       |          |
| Lengua Hablada:                              |       | Yvytoso (100,0%)   |  |       |       |          |
| Personería Jurídica:                         |       | No tiene   |  |       |       |          |
| Situación de la Tierra:                      |       | Sin tierra propia (en trámite)   |  |       |       |          |
| Condición Sociodemográfica                   |       |  |  |       |       |          |
| Población según grupos de edad               |       |  |  |       |       |          |
|  | Total | 0-4  | 5-14   | 15-29 | 30-64 | 65 y más |
| Ambos Sexos                                  | 329   | 65   | 98   | 87    | 70    | 9        |
| Varones                                      | 173   | 30   | 58   | 46    | 35    | 4        |
| Mujeres                                      | 156   | 35   | 40   | 41    | 35    | 5        |
| Total de Viviendas:                          |       | 52   |  |       |       |          |
| Tipo de Viviendas Particulares:              |       | Rancho (94,2%), Casa (3,8%), Galpón (1,9%)   |  |       |       |          |
| Promedio de Habitantes por Vivienda:         |       | 6,3  |  |       |       |          |
| Promedio de Años de Estudio:                 |       | 2,6  |  |       |       |          |
| Con Partida de Nacimiento:                   |       | 90,0%  |  |       |       |          |
| Con Cédula de Identidad:                     |       | 54,4%  |  |       |       |          |
| Actividades Económicas                       |       |  |  |       |       |          |
| Caza y Pesca:                                |       | Sí realiza   | Carpincho, Armadillo, Cerdo silvestre, Peces, Cocodrilo, Otros |       |       |          |
| Recolección:                                 |       | Sí realiza   | Cogollo de palma, Algarrobo, Tuna, Coco, Jata'i, Otros         |       |       |          |
| Artesanía:                                   |       | Sí realiza   | Karaguatá, Hoja de palma, Guembepí, Madera                     |       |       |          |
| Población Económicamente Activa:             |       | 163 personas   |  |       |       |          |
| Tasa de Actividad:                           |       | 80,3%  |  |       |       |          |
| Ocupación Principal:                         |       | Vendedor ambulante (26,3%), Pescador y cazador (23,8%), Lavadero y planchador manual (15,6%), Peón agropecuario (13,1%) Albañil (4,4%) |  |       |       |          |
| Tipos de Cultivos por Vivienda:              |       | Poroto (23,1%), Mandioca (21,2%), Zapallo (21,2%), Sandía (21,2%), Batata (17,3%)  |  |       |       |          |
| Servicios                                    |       |  |  |       |       |          |
| Local Escolar (Escuela/Colegio):             |       | Sí tiene   |  |       |       |          |
| Centro o Puesto de Salud:                    |       | No tiene   |  |       |       |          |
| Tipos de Luz en la Vivienda:                 |       | Lampium, vela, candil (65,4%), Luz Eléctrica (30,8%), Lámpara (kerosene, gas) (3,8%)   |  |       |       |          |
| Tipos de Agua en la Vivienda:                |       | Tajamar, naciente, río (90,4%), Otro (9,6%)  |  |       |       |          |

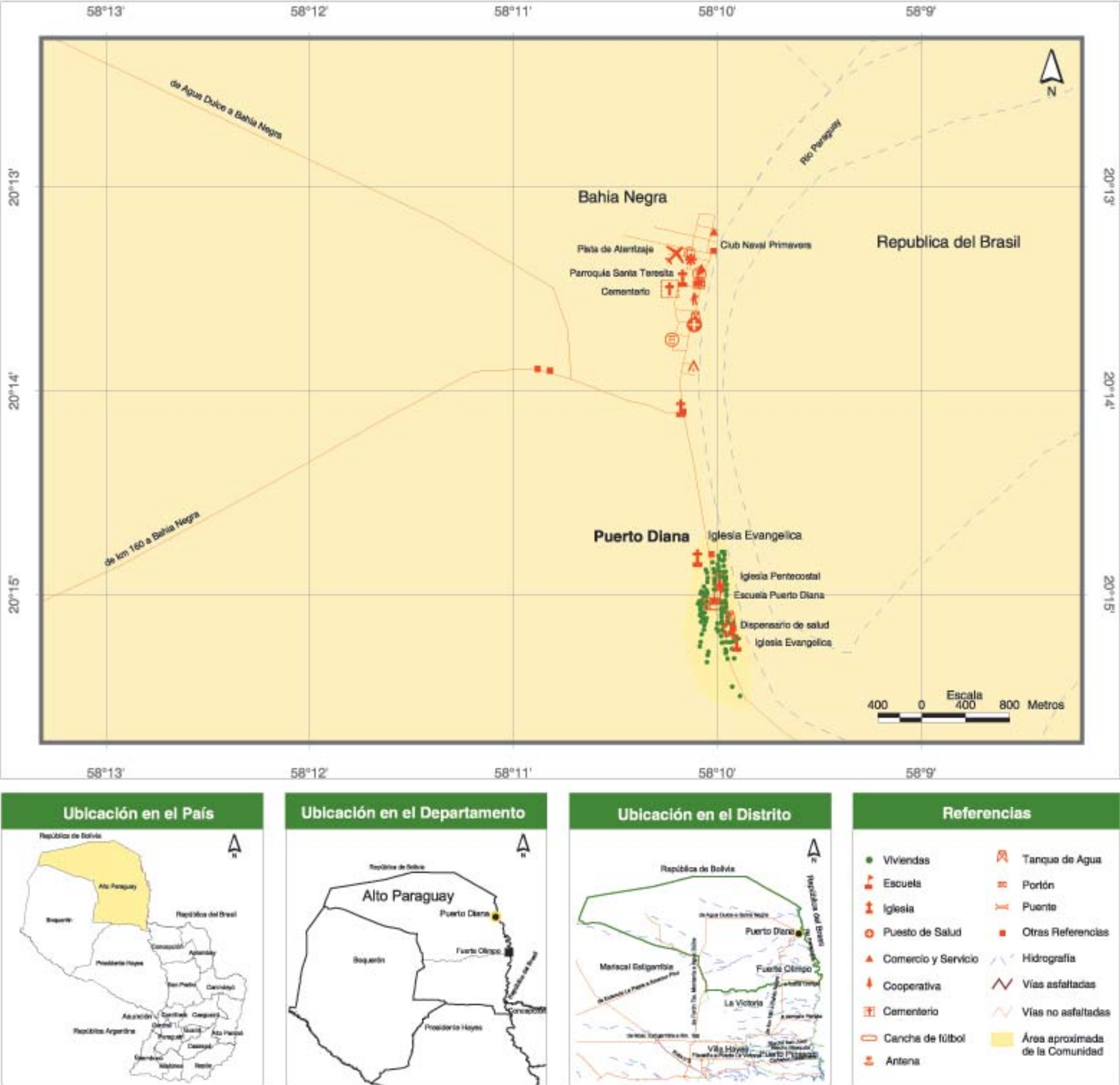




| Comunidad Puerto Caballo                     |       |            |  |                |       |          |
|--|-------|------------|--|----------------|-------|----------|
| Localización Geográfica                      |       |            |  |                |       |          |
| Departamento:                                |       |            |  | Alto Paraguay  |       |          |
| Distrito:                                    |       |            |  | Fuerte Olimpo  |       |          |
| Área:  |       |            |  | Rural          |       |          |
| Distancias                                   |       |            |  |                |       |          |
| De la Capital Departamental (Fuerte Olimpo): |       |            |  | 170 Kilómetros |       |          |
| De la Cabecera Distrital (Fuerte Olimpo):    |       |            |  | 170 Kilómetros |       |          |
| Identificación Cultural - Jurídica           |       |            |  |                |       |          |
| Familia Lingüística:                         |       |            | Zamuco   |                |       |          |
| Etnia:                                       |       |            | Yvytoso (95,7%),<br>Ayoreo (4,3%)  |                |       |          |
| Lengua Hablada:                              |       |            | Yvytoso (100,0%)   |                |       |          |
| Personería Jurídica:                         |       |            | No tiene   |                |       |          |
| Situación de la Tierra:                      |       |            | Sin tierra propia (en trámite)   |                |       |          |
| Condición Sociodemográfica                   |       |            |  |                |       |          |
| Población según grupos de edad               |       |            |  |                |       |          |
|  | Total | 0-4        | 5-14   | 15-29          | 30-64 | 65 y más |
| Ambos Sexos                                  | 23    | 3          | 11   | 2              | 7     | 0        |
| Varones                                      | 13    | 1          | 8  | 0              | 4     | 0        |
| Mujeres                                      | 10    | 2          | 3  | 2              | 3     | 0        |
| Total de Viviendas:                          |       |            | 4  |                |       |          |
| Tipo de Viviendas Particulares:              |       |            | Casa (100,0%)  |                |       |          |
| Promedio de Habitantes por Vivienda:         |       |            | 5,8  |                |       |          |
| Promedio de Años de Estudio:                 |       |            | 1,6  |                |       |          |
| Con Partida de Nacimiento:                   |       |            | 78,3%  |                |       |          |
| Con Cédula de Identidad:                     |       |            | 47,8%  |                |       |          |
| Actividades Económicas                       |       |            |  |                |       |          |
| Caza y Pesca:                                |       | Sí realiza | Carpincho, Armadillo, Cerdo silvestre, Peces, Cocodrilo, Otros                                 |                |       |          |
| Recolección:                                 |       | Sí realiza | Cogollo de palma, Algarrobo, Guembé  |                |       |          |
| Artesanía:                                   |       | Sí realiza | Hoja de palma, Guembepí Pluma, Madera  |                |       |          |
| Población Económicamente Activa:             |       |            | 13 personas  |                |       |          |
| Tasa de Actividad:                           |       |            | 81,3%  |                |       |          |
| Ocupación Principal:                         |       |            | Agricultor (69,2%),<br>Changador (23,1%),<br>Artesano (7,7%)                                   |                |       |          |
| Tipos de Cultivos por Vivienda:              |       |            | Mandioca (100,0%),<br>Poroto (100,0%),<br>Zapallo (100,0%),<br>Maíz (75,0%),<br>Batata (75,0%) |                |       |          |
| Servicios                                    |       |            |  |                |       |          |
| Local Escolar (Escuela/Colegio):             |       |            | No tiene   |                |       |          |
| Centro o Puesto de Salud:                    |       |            | No tiene   |                |       |          |
| Tipos de Luz en la Vivienda:                 |       |            | Lampium, vela, candil (100,0%)   |                |       |          |
| Tipos de Agua en la Vivienda:                |       |            | Tajamar, naciente, río (100,0%)  |                |       |          |



| Comunidad Puerto Diana                       |       |            |   |       |       |          |
|--|-------|------------|---|-------|-------|----------|
| Localización Geográfica                      |       |            |   |       |       |          |
| Departamento:                                |       |            | Alto Paraguay   |       |       |          |
| Distrito:                                    |       |            | Fuerte Olimpo   |       |       |          |
| Área:  |       |            | Rural   |       |       |          |
| Distancias                                   |       |            |   |       |       |          |
| De la Capital Departamental (Fuerte Olimpo): |       |            | 153 Kilómetros  |       |       |          |
| De la Cabecera Distrital (Fuerte Olimpo):    |       |            | 153 Kilómetros  |       |       |          |
| Identificación Cultural - Jurídica           |       |            |   |       |       |          |
| Familia Lingüística:                         |       |            | Zamuco  |       |       |          |
| Etnia:                                       |       |            | Yvytoso (97,9%), Tomaráho (0,5%), Nivaclé (0,4%), Ayoreo (0,2%), No Indígena (1,1%)                         |       |       |          |
| Lengua Hablada:                              |       |            | Yvytoso (94,8%), Guaraní (3,1%), Castellano (1,0%), Nivaclé (1,0%)  |       |       |          |
| Personería Jurídica:                         |       |            | Sí tiene  |       |       |          |
| Situación de la Tierra:                      |       |            | Con tierra propia   |       |       |          |
| Condición Sociodemográfica                   |       |            |   |       |       |          |
| Población según grupos de edad               |       |            |   |       |       |          |
|  | Total | 0-4        | 5-14  | 15-29 | 30-64 | 65 y más |
| Ambos Sexos                                  | 569   | 99         | 185   | 136   | 129   | 20       |
| Varones                                      | 303   | 49         | 96  | 77    | 69    | 12       |
| Mujeres                                      | 266   | 50         | 89  | 59    | 60    | 8        |
| Total de Viviendas:                          |       |            | 99  |       |       |          |
| Tipo de Viviendas Particulares:              |       |            | Casa (76,8%), Rancho (23,2%)  |       |       |          |
| Promedio de Habitantes por Vivienda:         |       |            | 5,9   |       |       |          |
| Promedio de Años de Estudio:                 |       |            | 2,6   |       |       |          |
| Con Partida de Nacimiento:                   |       |            | 89,1%   |       |       |          |
| Con Cédula de Identidad:                     |       |            | 53,6%   |       |       |          |
| Actividades Económicas                       |       |            |   |       |       |          |
| Caza y Pesca:                                |       | Sí realiza | Carpincho, Cerdo silvestre, Peces, Cocodrilo, Venado, Otros   |       |       |          |
| Recolección:                                 |       | Sí realiza | Cogollo de palma, Algarrobo, Miel silvestre, Otros  |       |       |          |
| Artesanía:                                   |       | Sí realiza | Karaguatá, Hoja de palma, Guembepí, Madera, Otros   |       |       |          |
| Población Económicamente Activa:             |       |            | 200 personas  |       |       |          |
| Tasa de Actividad:                           |       |            | 54,5%   |       |       |          |
| Ocupación Principal:                         |       |            | Peón agropecuario (21,7%), Agricultura (16,8%), Personal doméstico (12,0%), Artesano (7,6%), Albañil (6,5%) |       |       |          |
| Tipos de Cultivos por Vivienda:              |       |            | Zapallo (18,2%), Maíz (17,2%), Mandioca (16,2%), Poroto (16,2%), Sandía (14,1%)                             |       |       |          |
| Servicios                                    |       |            |   |       |       |          |
| Local Escolar (Escuela/Colegio):             |       |            | Sí tiene  |       |       |          |
| Centro o Puesto de Salud:                    |       |            | Sí tiene  |       |       |          |
| Tipos de Luz en la Vivienda:                 |       |            | Lampium, vela, candil (69,1%), Luz Eléctrica (24,7%), Lámpara (kerosene, gas) (6,2%)                        |       |       |          |
| Tipos de Agua en la Vivienda:                |       |            | Tajamar, naciente, río (100,0%)   |       |       |          |





| Comunidad Puerto Esperanza - Inihta          |       |            |  |       |       |          |
|--|-------|------------|--|-------|-------|----------|
| Localización Geográfica                      |       |            |  |       |       |          |
| Departamento:                                |       |            | Alto Paraguay  |       |       |          |
| Distrito:                                    |       |            | Fuerte Olimpo  |       |       |          |
| Área:  |       |            | Rural  |       |       |          |
| Distancias                                   |       |            |  |       |       |          |
| De la Capital Departamental (Fuerte Olimpo): |       |            | 125 Kilómetros   |       |       |          |
| De la Cabecera Distrital (Fuerte Olimpo):    |       |            | 125 Kilómetros   |       |       |          |
| Identificación Cultural - Jurídica           |       |            |  |       |       |          |
| Familia Lingüística:                         |       |            | Zamuco   |       |       |          |
| Etnia:                                       |       |            | Yvytoso (99,8%),<br>Ayoreo (0,2%)  |       |       |          |
| Lengua Hablada:                              |       |            | Yvytoso (100,0%)   |       |       |          |
| Personería Jurídica:                         |       |            | Sí tiene   |       |       |          |
| Situación de la Tierra:                      |       |            | Con tierra propia  |       |       |          |
| Condición Sociodemográfica                   |       |            |  |       |       |          |
| Población según grupos de edad               |       |            |  |       |       |          |
|  | Total | 0-4        | 5-14   | 15-29 | 30-64 | 65 y más |
| Ambos Sexos                                  | 418   | 104        | 127  | 78    | 94    | 15       |
| Varones                                      | 213   | 48         | 68   | 43    | 45    | 9        |
| Mujeres                                      | 205   | 56         | 59   | 35    | 49    | 6        |
| Total de Viviendas:                          |       |            | 69   |       |       |          |
| Tipo de Viviendas Particulares:              |       |            | Casa (59,4%),<br>Rancho (40,6%)  |       |       |          |
| Promedio de Habitantes por Vivienda:         |       |            | 6,1  |       |       |          |
| Promedio de Años de Estudio:                 |       |            | 2,7  |       |       |          |
| Con Partida de Nacimiento:                   |       |            | 63,4%  |       |       |          |
| Con Cédula de Identidad:                     |       |            | 37,3%  |       |       |          |
| Actividades Económicas                       |       |            |  |       |       |          |
| Caza y Pesca:                                |       | Sí realiza | Carpincho, Armadillo, Cerdo silvestre, Peces, Cocodrilo, Otros   |       |       |          |
| Recolección:                                 |       | Sí realiza | Cogollo de palma, Algarrobo, Guembé, Miel silvestre, Pakurí  |       |       |          |
| Artesanía:                                   |       | Sí realiza | Hoja de palma, Guembepí, Pluma, Madera   |       |       |          |
| Población Económicamente Activa:             |       |            | 123 personas   |       |       |          |
| Tasa de Actividad:                           |       |            | 50,4%  |       |       |          |
| Ocupación Principal:                         |       |            | Agricultor (20,2%), Albañil (19,3%), Pescador y cazador (10,5%), Peón agropecuario (9,6%), Artesano (9,6%) |       |       |          |
| Tipos de Cultivos por Vivienda:              |       |            | Mandioca (37,7%), Zapallo (34,8%), Maíz (33,3%), Poroto (31,9%), Batata (29,0%)                            |       |       |          |
| Servicios                                    |       |            |  |       |       |          |
| Local Escolar (Escuela/Colegio):             |       |            | Sí tiene   |       |       |          |
| Centro o Puesto de Salud:                    |       |            | No tiene   |       |       |          |
| Tipos de Luz en la Vivienda:                 |       |            | Lampium, vela, candil (76,8%), Luz Eléctrica (20,3%), Lámpara (kerosene, gas) (1,4%), Fogón (1,4%)         |       |       |          |
| Tipos de Agua en la Vivienda:                |       |            | Tajamar, naciente, río (100,0%)  |       |       |          |

